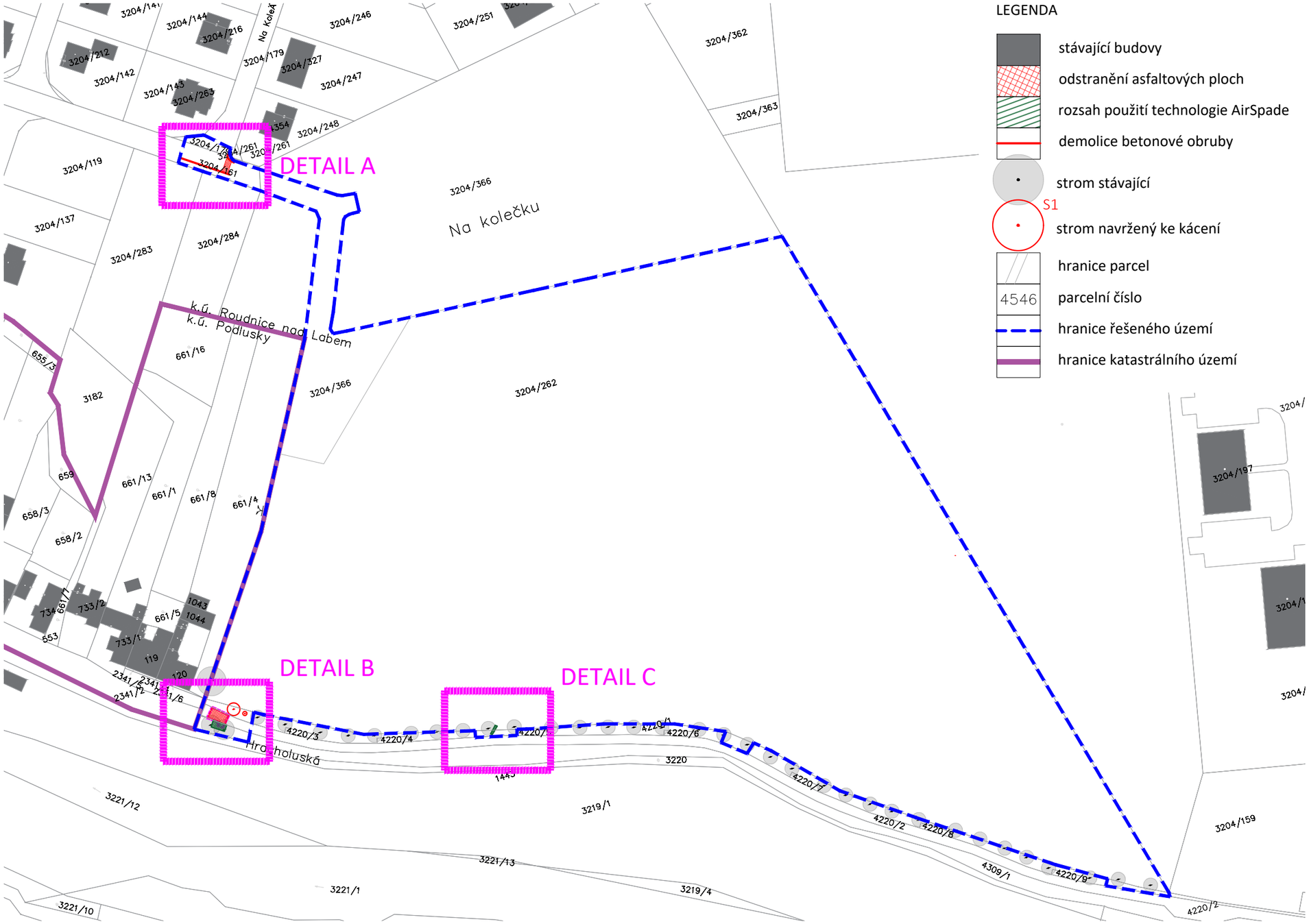

LEGENDA

- stávající budovy
- odstranění asfaltových ploch
- rozsah použití technologie AirSpade
- demolice betonové obruby
- strom stávající
- S1 strom navržený ke kácení
- hranice parcel
- 4546 parcelní číslo
- hranice řešeného území
- hranice katastrálního území

DETAIL A (M 1:500)

napojení na ulici Na Kolečku

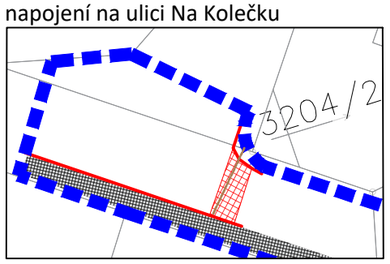

DETAIL B (M 1:500)

překop pod cyklostezkou

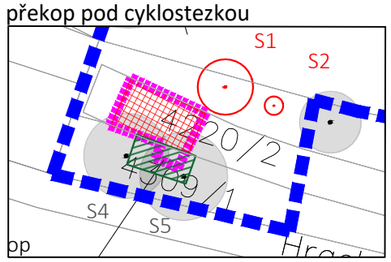

DETAIL C (M 1:500)

airspade u navrženého vstupu

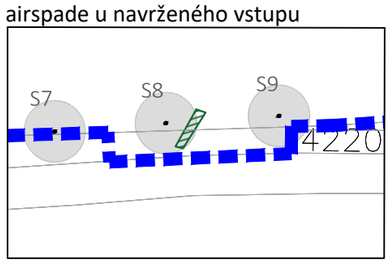

S - JTSK, Bpv

AKCE

LESOPARK NA KOLEČKU ROUDNICE NAD LABEM

LOKALITA

Roudnice nad Labem, k.ú. Roudnice nad Labem [741647]
P.č.: 4220/1, 4220/2, 4309/1, 3204/262, 3204/161
3204/179, 3204/366

OBJEDNATEL

Město Roudnice nad Labem
Karlovo náměstí 21
413 01 Roudnice nad Labem
IČ: 00264334
DIČ: CZ00264334

ZHOTOVITEL

Land05 s. r. o.
Prvního pluku 347/12a, 186 00 Praha 8 - Karlín
IČO: 07898860
DIČ: CZ07898860

GENERÁLNÍ PROJEKTANT

Land05 Atelier zahradní a krajinářské architektury

Prvního pluku 347/12a, 186 00 Praha 8 - Karlín
T: +420 603 365 158, E: contact@land05.cz
www.land05.cz

ČÁST

SO 07 Demolice a bourací práce
D.7.2 Výkresová část

ZODPOVĚDNÝ PROJEKTANT ČÁSTI

Ing. Martina Forejtová, ČKA 03 779

VYPRACOVALI

Ing. Martina Forejtová
Ing. Martina Havlová, PhD.
MSc. Vladimír Novák
Ing. et Ing. arch. Monika Šafářová

DATUM	STUPEŇ
05 / 2024	DPS

NÁZEV VÝKRESU

SITUACE DEMOLIČNÍCH PRACÍ

MĚŘÍTKO	FORMÁT	ČÍSLO VÝKRESU
1:1500, 1:500	2xA4	D.7.2.1

ČÍSLO PARÉ